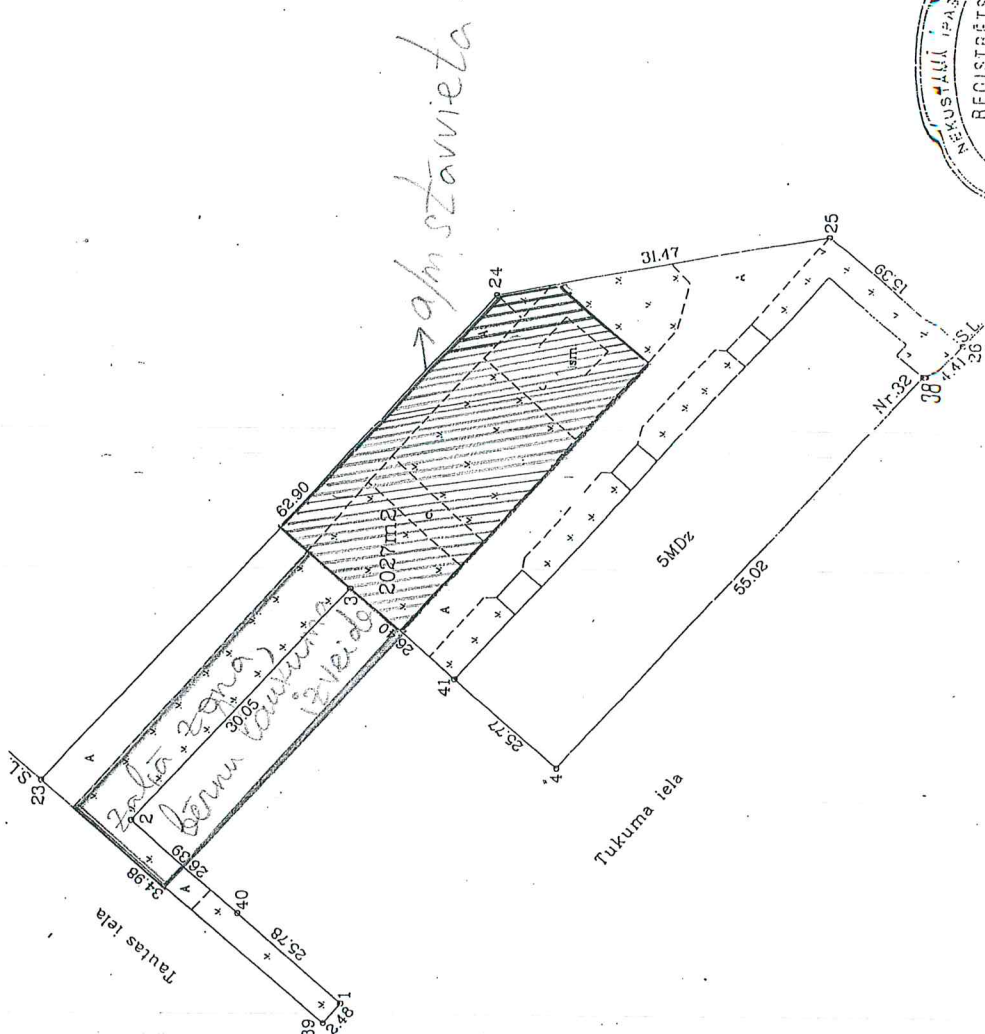
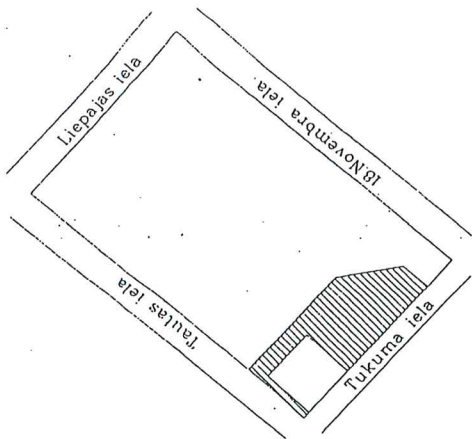



ZEMES GABALA
IZVIETOJUMA SCHEMA



Nr.	X	Y
1	195634.14	659654.44
2	195653.71	659671.68
3	195633.86	659694.26
4	195614.28	659677.05
23	195662.13	659675.44
24	195620.60	659722.67
25	195589.66	659728.42
26	195577.99	659718.34
38	195580.92	659715.04
39	195635.71	659652.52
40	195643.81	659662.96
41	195623.96	659685.55

Orto-fotokartes Nr. 2443-52-15
 Latvijas koordinātu 1992.gada sistēma
 Mēroga koeficients :0.999914
 MĒROGS 1 : 500



VZD Dienvidlatgales reģionālās nodalnes	
Daugavpils filiāles	
Mēroģības birojs	
Biroja vaditajs	Dz.Krotkrāmelis 22.11.99
Mērnīeks	A.Timofejenko 08.11.99