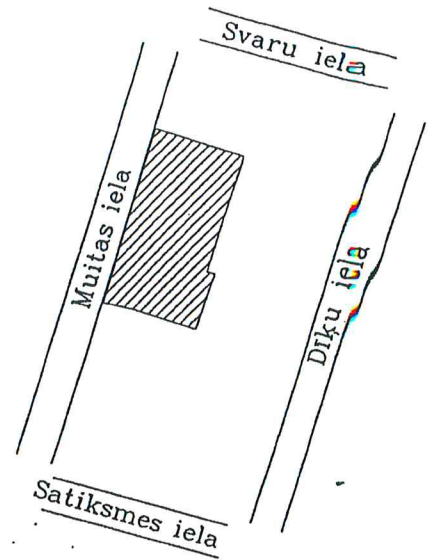



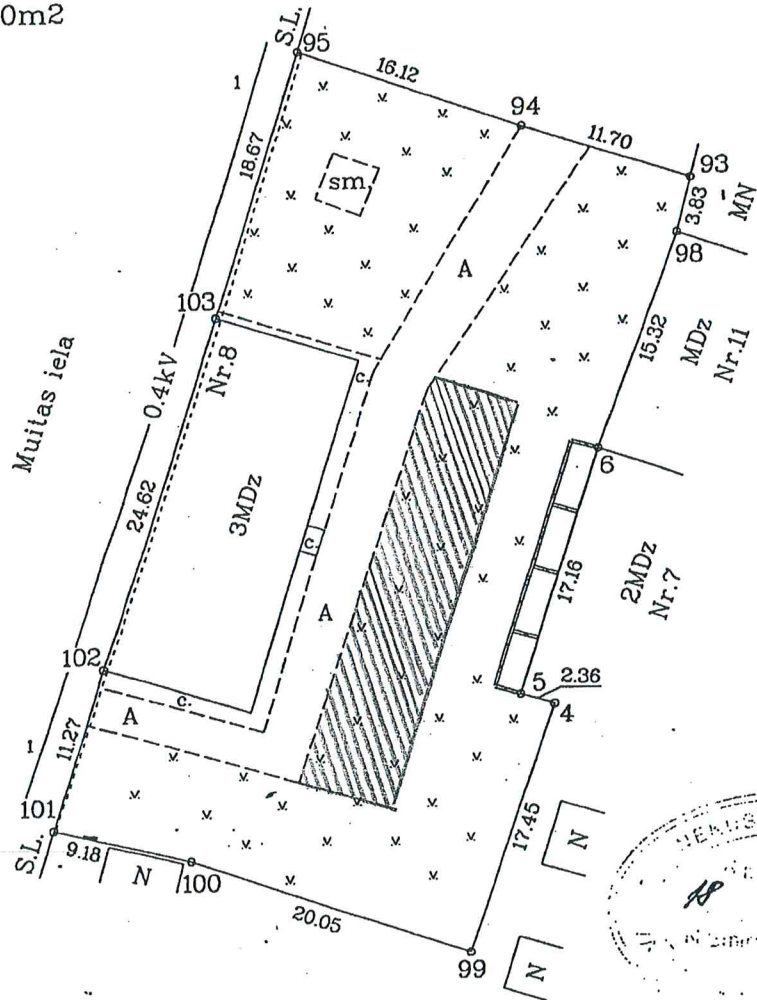
ROBEŽPUNKTU KOORDINĀTAS

ZEMES IZVIETOJUMA SHĒMA

Nr.	X	Y
93	195390.19	658057.73
94	195393.82	658046.61
95	195399.10	658031.38
98	195386.47	658056.80
6	195372.01	658051.75
5	195355.63	658046.62
4	195354.92	658048.88
99	195338.40	658043.30
100	195344.82	658024.30
101	195346.96	658015.38
102	195357.76	658018.58
103	195381.29	658025.80



Latvijas koordinātu 1992.gada sistēmā
 Mēroga koeficients :0.999965
 Kopplatība 1520m²



Aprobežojumi:

1.0.4kV elektrisko tīklu gaisvadu līnijas 0.44m aizsargjosla 54m-24m²

Ortofotokartes 2443-52-14

Mērogs 1:500

VZD Daugavpils nodaļas Mērniecības birojs			
Biroja vadītājs		D.Krutkrāmelis	31.01.2000
Mērniece		A.Timofejenko	26.01.2000
Plānu zīmēja		A.Timofejenko	27.01.2000